
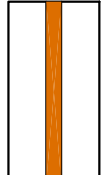
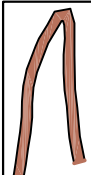









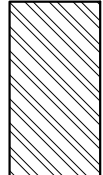


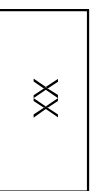


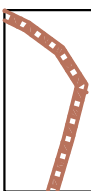
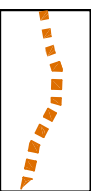





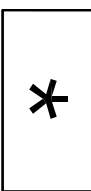








CARATTERI FORMALI E STRUTTURALI DEGLI EDIFICI E DEL NUCLEO

	LIMITI AMBITO AR-BN
	VIABILITA' PEDONALE PUBBLICA
	VIABILITA' CARRABILE PUBBLICA PRINCIPALE DI TIPO AGRICOLO-FORESTALE
	VIABILITA' CARRABILE PUBBLICA PRINCIPALE ASFALTATA
	EDIFICIO CON FUNZIONE RESIDENZIALE DIRUTO
	EDIFICI CON FUNZIONE RESIDENZIALE IN SUFFICIENTE STATO DI CONSERVAZIONE NEI QUALI SONO ANCORA RICONOSCIBILI I CARATTERI ARCHITETTONICI ORIGINALI STRUTTURALI CHE FORMALI
	EDIFICI CON FUNZIONE RESIDENZIALE RECUPERATI CON INTERVENTI DI MANUTENZIONE/RISANAMENTO/RISTRUTTURAZIONE
	EDIFICI CON FUNZIONE RESIDENZIALE TIPOLOGICAMENTE INCONGRUI RISPETTO AL TESSUTO EDILIZIO IN CUI SI COLLOCANO SIA NELL'ASPETTO STEROMETRICO CHE NEI CARATTERI ARCHITETTONICI E DI FINITURA
	EDIFICI CON FUNZIONE RESIDENZIALE CON CARATTERI ARCHITETTONICI TIPOLOGICAMENTE INCONGRUI RISPETTO AL TESSUTO EDILIZIO IN CUI SI COLLOCANO
	EDIFICI CON FUNZIONE NON RESIDENZIALE O DI PERTINENZA DIRUTO
	EDIFICI CON FUNZIONE NON RESIDENZIALE O DI PERTINENZA IN SUFFICIENTE STATO DI CONSERVAZIONE NEL QUALE SONO ANCORA RICONOSCIBILI I CARATTERI ARCHITETTONICI ORIGINALI STRUTTURALI E FORMALI
	EDIFICI CON FUNZIONE NON RESIDENZIALE O DI PERTINENZA RECUPERATI CON INTERVENTI DI MANUTENZIONE/RISANAMENTO/RISTRUTTURAZIONE
	EDIFICI CON FUNZIONE NON RESIDENZIALE O DI PERTINENZA TIPOLOGICAMENTE INCONGRUI RISPETTO AL TESSUTO EDILIZIO IN CUI SI COLLOCANO SIA NELL'ASPETTO STEROMETRICO CHE NEI CARATTERI ARCHITETTONICI E DI FINITURA
	EDIFICI DEMOLITI A SEGUITO DI INTERVENTI DI MODIFICA E/O AMPLIAMENTO DELLA VIABILITA' NON PIU' RECUPERABILI
	EDIFICI O INSIEME DI EDIFICI NEI QUALI SONO RICONOSCIBILI CARATTERI DI VALORE DI IMMAGINE E/O VALORI ARCHITETTONICI DA SALVAGUARDARE

INDICAZIONI DI PLANIFICAZIONE

	FRONTI DI EDIFICI DI VALORE STORICO-AMBIENTALE E DI VALORE DI IMMAGINE
	AMBITI DI CONSERVAZIONE FORMALI DA TESSUTI SATURI DI ESPANSIONE RECENTE AL CONTORNO DEI NUCLEI
	AMBITI DI CONSERVAZIONE FORMALI DA VILLE O COMPLESSI ASSIMILABILI ALL'INTERNO DEI NUCLEI
	VIABILITA' DI TIPO AGRICOLO FORESTALE DI NUOVA PREVISIONE
	VIABILITA' PEDONALE DI NUOVA PREVISIONE
	AMBITI DI CONSERVAZIONE DI AREE ED EDIFICI DEL CULTO CATTOLICO CON VALENZA DI STANDARD URBANISTICO
	PARCHEGGI PUBBLICI
	AREE DI INTERESSE COMUNE A VERDE ATTEZZATO DI LIVELLO TERRITORIALE O LOCALE
	SISTEMA PER IMPIANTI TECNOLOGICI DI SERVIZI GENERALI COMUNALI O SOVRACOMUNALI (ACQUEDOTTI-IMPIANTI DI DEPURAZIONE-IMPIANTI PER LA PRODUZIONE O DISTRIBUZIONE DI ENERGIA)
	FASCIA DI RISPETTO DELLO SPARTIACQUE APPENNINICO O SENTIERO DELL'ALTA VIA DEI MONTI LIGURI (AV)
	EDIFICI TIPOLOGICAMENTE INCONGRUI RISPETTO AL TESSUTO EDILIZIO IN CUI SI COLLOCANO NELL'ASPETTO STEROMETRICO E NEI CARATTERI FORMALI DI FINITURA
	EDIFICI CON CARATTERI ARCHITETTONICI TIPOLOGICAMENTE INCONGRUI RISPETTO AL TESSUTO EDILIZIO IN CUI SI COLLOCANO (COLORITURE/INTONACI-COPERTURE)
	AMBITI DI CONSERVAZIONE DI AREE ED EDIFICI CON VALENZA DI EMERGENZA MONUMENTALE A CARATTERE STORICO E/O AMBIENTALE
	FASCIA DI RISPETTO DELLA VIABILITA'
	LIMITE DELLA ZONA SATURA DEL NUCLEO DI RISTRUTTURAZIONE E RECUPERO
	AREA OVE CONCENTRARE LA EDIFICAZIONE DI NUOVO IMPIANTO DI EDIFICI AUTONOMAMENTE FUNZIONALI
	VIABILITA' CARRABILE PRIVATA